درس ۱۳: زندگی در نواحی مختلف جهان

مطالعات اجتماعی پایه پنجم ابتدایی - یک سفر هیجان‌انگیز به دور کره زمین!

سلام بچه‌ها! من زهرا هستم و این دوستم علی است. آماده‌اید با هم بریم به نواحی مختلف جهان سفر کنیم؟



سوال؟

نکته مهم

سوال؟

نکته مهم

طراحی شده توسط وب‌سایت
دیجی معلم - Digimoallem.ir

کره زمین، خانه ۸ میلیارد نفری ما!





قاره‌ها: خشکی‌های بسیار وسیع زمین که در میان آب‌ها قرار گرفته‌اند.
انسان‌ها روی این خشکی‌ها زندگی می‌کنند.

اقیانوس‌ها: چاله‌های بسیار بزرگ در سطح زمین که پر از آب هستند و بیشتر کره زمین را پوشانده‌اند.



بچه‌ها، آیا می‌دانستید خشکی‌های زمین خیلی کمتر از آب‌ها هستند؟ زمین بیشتر شبیه یک توپ آبی بزرگ است!

آموزش‌های تعاملی در
Digimoallem.ir

کارآگاهان نقشه: قاره‌ها و اقیانوس‌ها را بشناسیم!



سوال کارآگاهی دیجی معلم:
روی نقشه، نام «اقیانوس آرام» دو بار نوشته شده است (راست و چپ)! چرا؟ آیا دو تا اقیانوس آرام داریم؟

پاسخ زهرا:
خیر! چون زمین گرد است. اگر این نقشه کاغذی را مثل یک توپ تا کنیم، این دو لبه به هم می‌چسبند و یک اقیانوس بزرگ را تشکیل می‌دهند.



Digimoallem.ir - مرجع دانلود پاورپوینت‌های حرفه‌ای

زنگ فعالیت: ایران کجای این دنیای بزرگ است؟

نگاه کنید!
کشور ما ایران و همسایه‌هایش همسایه‌هایش در قاره پهناور آسیا قرار دارند.







آسیا (مثال: ایران، ژاپن)



اروپا (مثال: فرانسه، آلمان)



آفریقا (مثال: مصر، کنیا)



آمریکا (مثال: کانادا، برزیل)

طراحی در سایت
Digimoallem.ir

قاره‌ها کَی کشف شدند؟
(دنیای قدیم و دنیای جدید)

آسیا، اروپا، آفریقا:
این سه قاره به هم نزدیک‌ترند. از گذشته‌های خیلی دور محل زندگی انسان‌ها بوده‌اند جمعیت و جمعیت بسیار زیادی دارند.

آمریکا و استرالیا:
این قاره‌ها دیرتر کشف شدند! در گذشته فقط تعداد کمی از بومیان آنجا بودند. بعدها اروپایی‌ها با پیشرفت دریانوردی و ساخت کشتی‌های بزرگ، به این سرزمین‌های جدید رسیدند.



Digimoallem.ir

آسیا؛ غول پهناور و پرجمعیت جهان!

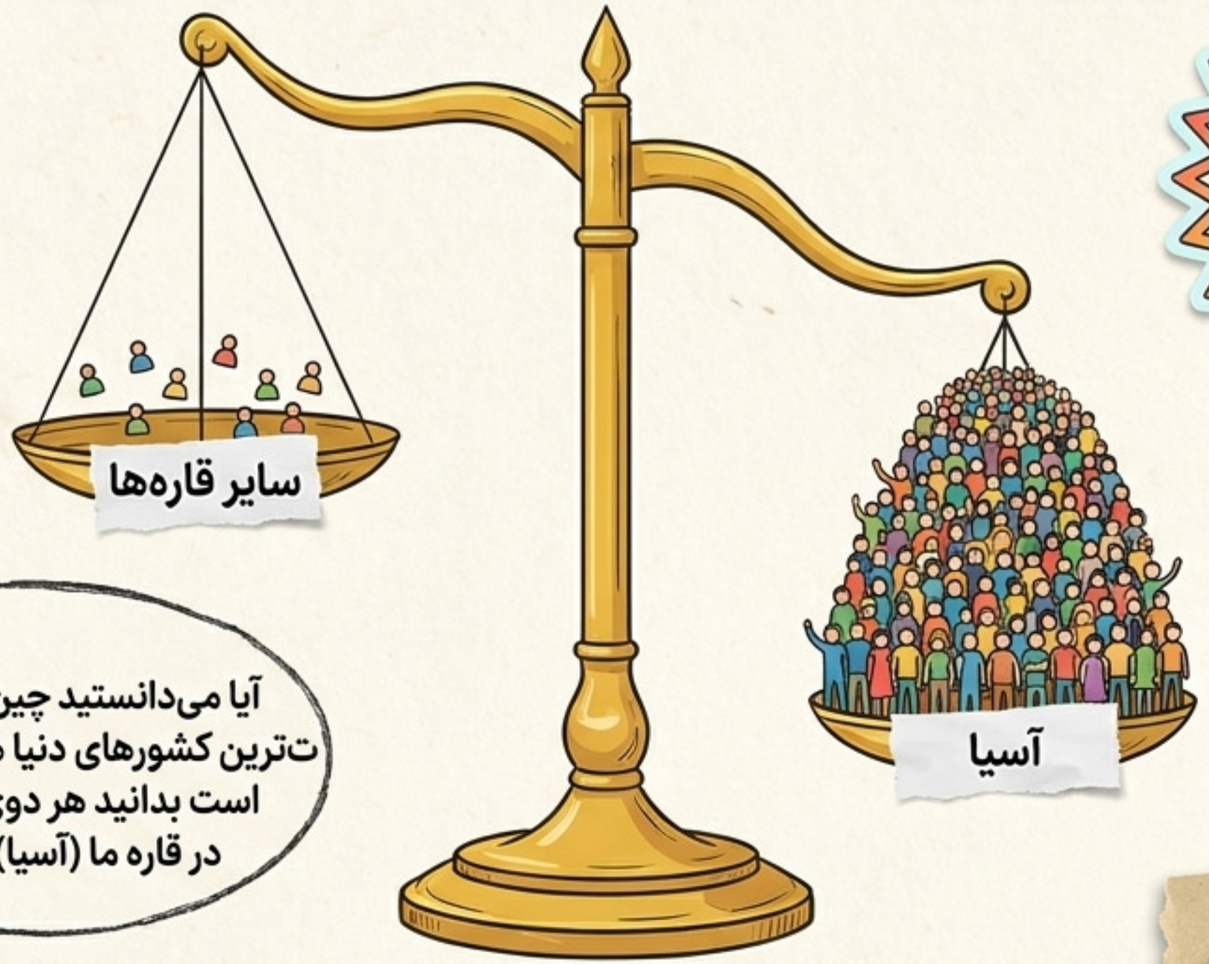

بیش از ۶۰ درصد جمعیت کل جهان فقط در قاره آسیا زندگی می‌کنند!



آیا می‌دانستید چین و هند پرجمع‌ت‌ترین کشورهای دنیا هستند؟ جالب است بدانید هر دوی این کشورها در قاره ما (آسیا) قرار دارند!

تهیه شده به صورت اختصاصی در
وب‌سایت دیجی معلم - Digimoallem.ir

چرا زندگی مردم جهان با هم فرق دارد؟

۱. محیط طبیعی:
نواحی مختلف از نظر آب و هوا، پستی و بلندی، پوشش گیاهی و منابع (آب، خاک، معادن) با هم تفاوت دارند.

۲. نیازهای انسان:
انسان‌ها برای زنده ماندن به غذا، پوشاک و مسکن نیاز دارند.

۳. هماهنگی با محیط:
مردم در هر ناحیه، روش‌های خاصی برای رفع نیازهایشان پیدا می‌کنند که متناسب با طبیعت آنجاست.



بیایید به سه منطقه کاملاً متفاوت در آسیا سفر کنیم تا این موضوع را بهتر درک کنیم! کمربندها را ببندید!

تولید محتوا:
Digimoallem.ir



ناحیه ۱: سرمای قطبی (مجاورت سیبری) ❄

آب و هوا: بسیار سرد و یخبندان.

مردم: اسکیموها.
مسکن: در تابستان چادرهایی از پوست گوزن دارند و در زمستان خانه‌های یخی به نام «ایگلو» می‌سازند.

غذا و پوشاک: لباس از پوست خز (برای حفظ گرما). غذا از راه شکار حیوانات.
حمل و نقل: با سورتمه و سگ‌های قطبی.

آموزش‌های دیجی معلم - Digimoallem.ir

ناحیه ۲: بیابان‌های سوزان (عربستان و همسایگان) ☀️

آب و هوا: بسیار گرم و خشک.

زندگی کوچ‌نشینی: به صورت قبیله‌ای زندگی می‌کنند. آن‌ها برای پیدا کردن چراگاه جابه‌جا میشوند و در چادرهای بافته شده از موی دام‌ها زندگی می‌کنند.



شغل اصلی: دام‌پروری.
استفاده از دام‌ها برای غذا، لباس و چادر.
پوشش گیاهی فقیر است. حیوانات شامل شتر، موش صحرایی و خزندگان.

دیجی معلم - Digimoallem.ir

ناحیه ۳: ریه‌های سبز زمین (جنگل‌های استوایی مالزی و اندونزی) 🌴🌧️

آب و هوا: تمام سال گرم است و هر روز باران می‌بارد!

مردم: بومی قبیله‌ای.
شغل: شکار، جمع‌آوری میوه، و کار در مزارع بزرگ کشت موز، نارگیل و آناناس (پالم).

طبیعت: جنگل‌های انبوه با درختان پهن‌برگ. حیواناتی مانند میمون، خرس و مار.



طراحی شده در دیجی معلم (Digimoallem.ir)

اینفوگرافیک مقایسه‌ای: یک نگاه، سه دنیای متفاوت!



ویژگی‌ها	قطبی (سیبری)	بیابانی (عربستان)	استوایی (اندونزی)
آب و هوا	بسیار سرد و یخبندان	بسیار گرم و خشک	گرم و همیشه بارانی
مسکن	ایگلو (یخی) و چادر پوستی	چادر از موی دام	خانه‌های چوبی در جنگل
شغل و غذا	شکار حیوانات	دام‌پروری و کوچ‌نشینی	کشاورزی (موز، نارگیل) و شکار
گیاه و حیوان	سوزنی‌برگ، خرس قطبی، گوزن	گیاه کم، شتر، خزندگان	پهن‌برگ، میمون، مار

Digimoallem.ir – بهترین مرجع پاورپوینت‌های آموزشی

زنگ علوم: بیایید ساعت آفتابی بسازیم! ⏰

یک تکه چوب ۳۰ سانتی‌متری را عمود روی کاغذ بگذارید و هر ساعت جای سایه را علامت بزنید بزنید.

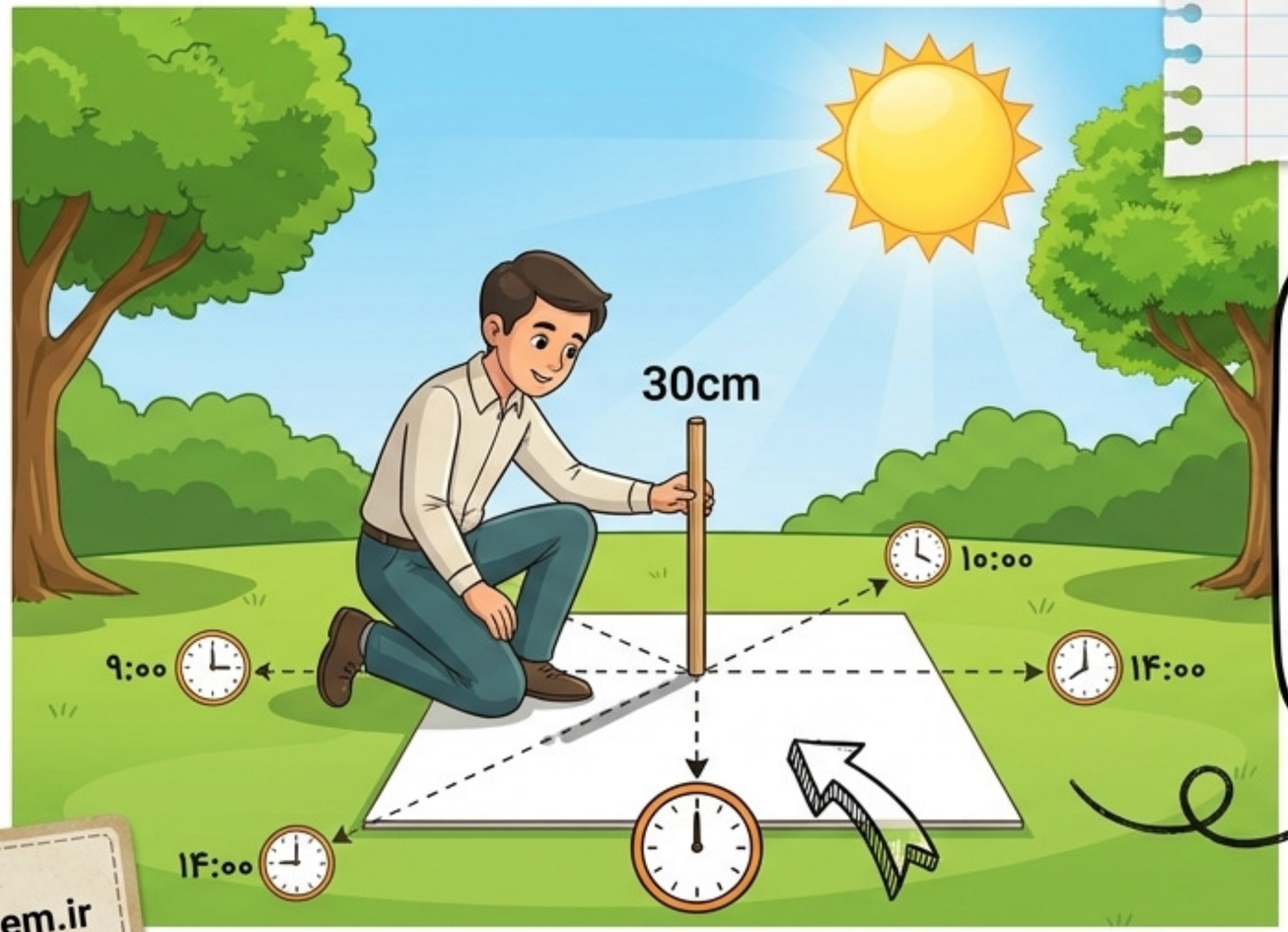

بچه‌ها، طول سایه در طول روز تغییر می‌کند!
سوال: در چه ساعتی سایه به کوتاه‌ترین حد خود می‌رسد؟
جواب: آفرین! در هنگام ظهر (ساعت ۱۲).
با جابه‌جا شدن سایه، متوجه چرخش زمین و موقعیت خورشید می‌شویم.

Digimoallem.ir

من زمینم را دوست دارم! 🌎

مهم نیست اهل کدام کشور یا قاره باشیم، زمین خانه مشترک همه ماست.

امروز خطرهایی مثل زباله‌ها، آلودگی هوا و دریا، کمبود آب و از بین رفتن حیوانات ، زمین را تهدید می‌کند.





ما باید مسئولیت‌پذیر باشیم! شما چه چه پیشنهادی برای حفظ محیط زیست دارید؟ (مثلاً: مصرف کمتر پلاستیک، صرفه‌جویی در آب، تفکیک زباله).

وب‌سایت دیجی معلم - Digimoallem.ir

پایان سفر شگفت‌انگیز امروز!



خسته نباشید بچه‌های باهوش!

ما امروز یاد گرفتیم که جهان چقدر پهناور است و چگونه انسان‌ها در نواحی قطبی، قطبی، بیابانی و استوایی خودشان را با طبیعت هماهنگ کرده‌اند.

امیدواریم از این آموزش لذت برده باشید.
یادتان نرود که همیشه مراقب سیاره زیبایمان باشید!

Digimoallem.ir

تمام حقوق این آموزش متعلق به وب‌سایت دیجی معلم (Digimoallem.ir) می‌باشد. برای دانلود آموزش‌های بیشتر به سایت ما سر بزنید.